

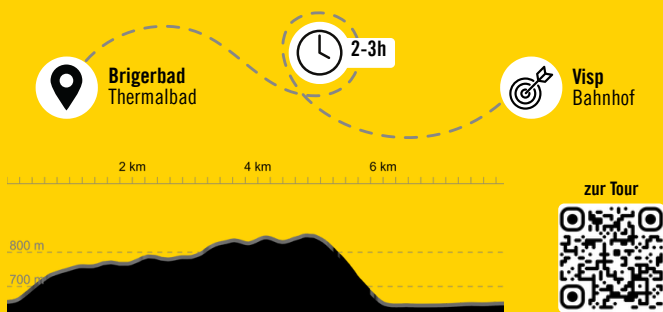
## #5 – Südrampe Variante

Brigerbad - Visp



Der Wanderweg entlang der über **100-jährigen Lötschberg-Bergstrecke** bietet auf dem Abschnitt von *Visp* über *Brigerbad* bis *Eggerberg* beeindruckende Ausblicke ins *Rhonetal*, sonnige Hanglagen und typische Walliser Kulturlandschaften. Diese abwechslungsreiche Etappe eignet sich ideal, um die *Südrampe* direkt ab *Visp* zu entdecken und unterwegs das aussichtsreich gelegene *Eggerberg* zu erkunden.

**Transport:** Mit dem Postauto ab *Visp* nach *Brigerbad*



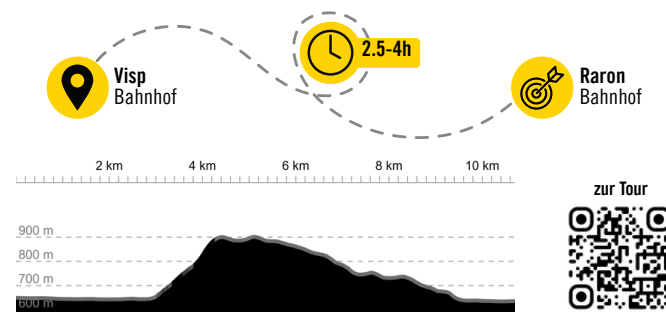
## #7 – Kulturweg Variante

Visp - Raron



Der Kulturweg zwischen *Ausserberg* und *Raron* ist eine vielfältige Wanderung, die **Naturerlebnis** und Geschichte auf eindrucksvolle Weise verbindet. Entlang alter *Suonen* und mit weiten Ausblicken ins *Rhonetal* führt die Route von *Ausserberg* durch das Weindorf *St. German* bis zur markanten *Burkikirche* im Rilkedorf *Raron*. Die Strecke eignet sich hervorragend für Familien und Naturfreunde.

**Transport:** Mit dem Zug ab *Raron* zurück nach *Visp*

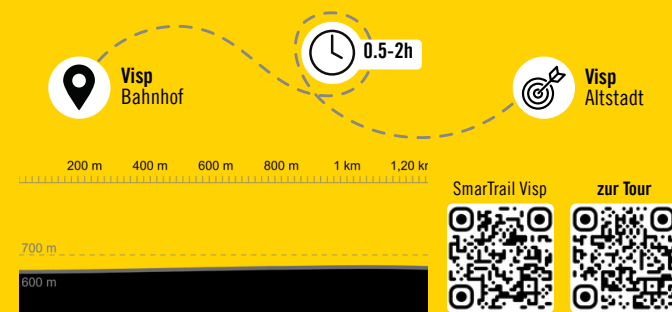


## #9 – Altstadtspaziergang Visp

SmarTrail Visp



Wie entwickelte sich Visp von einer mittelalterlichen Siedlung mit Ringmauer zu einem modernen Städtchen? Der Altstadtspaziergang und der kostenlose **SmarTrail** geben Einblicke in vergangene Jahrhunderte, zeigen Plätze wie den Martini- oder den Kaufplatz und thematisieren Geschichten rund um den Blauen Stein und die damalige Bevölkerung. Der **interaktive** Rundgang führt durch Gassen mit historischem Charme.



# HIKE VISP

DE



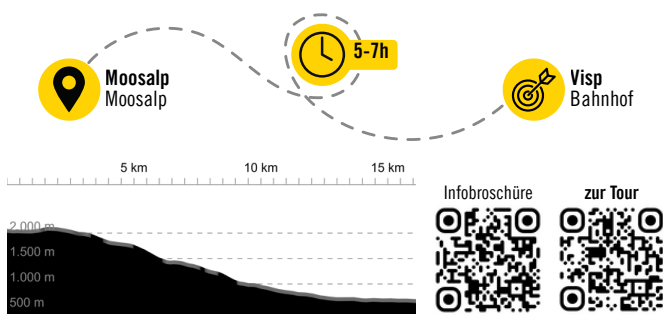
## #6 – Weg des Wassers

Moosalp - Visp



Der Themenweg «*Szenen am Weg des Wassers*» von der *Moosalp* bis *Visp* zeigt eindrücklich, wie **Wasser die Walliser Landschaft** prägt. Entlang von *Suonen*, Weihern und Bachläufen entdeckt man Spuren alter Nutzungen – etwa zur Bewässerung, Energiegewinnung oder im Haushalt. Auch Hochwasserereignisse und ihre Auswirkungen werden thematisiert.

**Transport:** Mit dem Postauto ab *Visp* nach *Moosalp*



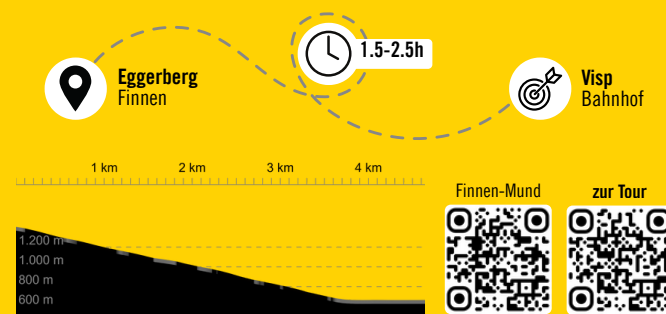
## #8 – Aussichtswanderung Finnen

Finnen - Visp



Oberhalb von *Eggerberg* liegt die sonnenverwöhnte Voralpe *Finnen*, ein idyllischer Aussichtspunkt mit Blick auf die Walliser Alpen. Die Wanderung von *Finnen* nach *Visp* verläuft entlang des Südhangs über dem *Rhonetal* und **beeindruckt mit Weitblick** und alpinem Charme. Besonderes Highlight sind die historischen *Heidenhäuser* in *Finnen*, die eindrucksvoll von der Vergangenheit der Region zeugen.

**Transport:** Mit dem Postauto ab *Visp* nach *Finnen*



## Tipps & Tricks

### Ausrüstung

- Der Witterung und dem Anspruch der Wanderung angepasste Kleidung und Ausrüstung – Regenschutz ist immer dabei
- Getränke und Verpflegung

### Sicherheitshinweise

- Ausschliesslich die **markierten** Wanderwege benutzen und die Beschilderung befolgen.
- Die Bergwelt ist ein Ort, um sich zu treffen und gemeinsam unvergessliche Momente zu erleben – sei es mit dem Velo oder zu Fuss. Damit alle Nutzenden davon profitieren können, ist es unerlässlich, diesen Raum mit Respekt gegenüber der Natur und der Landwirtschaft zu teilen. Ein **respektvolles Verhalten** ermöglicht es allen, ihre Freizeitaktivitäten unter den besten Bedingungen auszuüben.
- Planen Sie die Wanderung entsprechend dem körperlichen Leistungsvermögen und den technischen Fähigkeiten aller Teilnehmenden. **Fähigkeiten** und **Kondition** gut einschätzen.
- Das Begehen der Wege erfolgt auf **eigene Verantwortung**. Die Angaben basieren auf dem Stand 2025. Die Herausgeber lehnen jegliche Haftung ab.



weitere Wanderungen im Wallis



## Wanderlust Visp

Zwischen Reben, Suonen und Geschichten

Willkommen in Visp – Ihrem **Basislager** im Walliser Wanderparadies!

Visp, die malerische Stadt im Herzen des Wallis, ist weit mehr als ein charmantes Städtchen mit engen Gassen und historischer Altstadt – Sie ist das ideale Basislager für unvergessliche Wanderabenteuer. Umgeben von majestätischen Bergen, sonnigen Hängen und ruhigen Tälern lädt die Region rund um Visp dazu ein, die Natur zu erleben.

Direkt ab Visp führen gut ausgebaute Wege und Pfade in alle Himmelsrichtungen. Ob genussvolle Touren durch die Rebberge, spannende Routen entlang historischer Suonen oder eine Wanderung durch das Sonnensystem – Die Möglichkeiten sind so vielfältig wie die Landschaft. Alle Touren können auch in **umgekehrter Richtung** begangen werden, die angegebene Richtung ist jeweils eine Empfehlung. Nach der Tour lädt Visp mit seinem **Charme** zum Ausklang ein. Ein kühles Getränk in einem Gartenrestaurant, ein Bummel durch die Altstadt: Hier lässt sich Sport perfekt mit Genuss verbinden.

In dieser Übersicht stellen wir Ihnen **9 ausgewählte Wanderungen** mit einigen Optionen und Varianten vor, die in Visp starten oder enden – ideal zum Kombinieren, Entdecken und Wiederkommen.

Visp Gewerbe und Tourismus (VGT)  
Ballfrinstrasse 3 | Postfach 547 | CH-3930 Visp  
info@visp.ch | +41 27 946 18 18 | www.vispvisp.ch

Foto Titelseite: © Marco Schnyder, FreshFruits Content Creation





### #1 – Suonenwanderung Visperi

Gamsen - Visp

7.9 km 
 mittel 
 210m 
 230 m

Die Wanderung führt von *Gamsen* nach *Visp* entlang einer der spektakulärsten *Suonen* des Wallis: der *Visperi*, die Wasser aus dem *Nanztal* bringt. Teile des Weges verlaufen durch **steile Felswände**, daher sind **Trittsicherheit** und **Schwindelfreiheit** wichtig. «*Suonen*» nennt man die alten Bewässerungskanäle im Wallis, von denen viele noch heute gut erhalten oder sogar in Betrieb sind.

Transport: Mit dem Postauto von *Visp* nach *Gamsen*

Gamsen Dorf 
 2-3h 
 Visp Bahnhof

2 km 4 km 6 km

Kastanienselve Visp-Eyholz zur Tour

### #3 – Tärbiner Kulturweg & Reblehrpfad

Visperterminen - Visp

8.1 km 
 mittel 
 20 m 
 710 m

Der Tärbiner *Kulturweg* vermittelt spannende Einblicke in die Besonderheiten von *Visperterminen*. Ab *Oberstalden* führt der Weg nahtlos weiter auf den *Reblehrpfad* – ein aussichtsreicher Themenweg durch **Europas höchsten Weinberg**. Rund 40 Infotafeln vermitteln Wissenswertes zu Rebsorten, Anbaumethoden, Weinbau und der lokalen Kulturlandschaft.

Transport: Mit dem Postauto ab *Visp* nach *Visperterminen*

Visperterminen Station 
 2-3h 
 Visp Bahnhof

2 km 4 km 6 km

Kellerei-Visp zur Tour

### #2 – Planetenweg

Visp - Stalden

7.8 km 
 leicht 
 200 m 
 50 m

Der *Planetenweg* im *Vispertal* bietet eine **lehrreiche Entdeckungsreise** durch das **Sonnensystem**. Entlang des rund 7km langen Weges veranschaulichen Modelle im Massstab 1:1 Milliarde die Grössenverhältnisse und Abstände der Planeten. Die Installationen vermitteln ein eindrückliches Bild der Dimensionen innerhalb unserer Sonnenfamilie.

Transport: Mit dem Postauto oder der MGB von *Stalden* zurück nach *Visp*

Visp Bahnhof 
 1.75-2.75h 
 Stalden Saas

2 km 4 km 6 km

zur Tour

### #4 – Bärgjiwäg

Visp - Visp

4.2 km 
 leicht 
 60 m 
 60 m

Der bei Einheimischen beliebte Spazierweg ins **Naherholungsgebiet Chatzuhüs** verdankt seinen Namen dem *Bärgjiwald*, durch den er führt. Nach einem kurzen Anstieg erreicht man ein markantes Feldkreuz, von dem aus sich ein herrlicher Ausblick über *Visp* und das *Rhonetal* eröffnet. Hier befindet man sich bereits mitten in den sonnenverwöhnten Rebhängen.

Visp Bahnhof 
 1-1.5h 
 Visp Bahnhof

1 km 2 km 3 km

Zeneggen-Visp zur Tour